



DWIE KONFERENCJE INSPIRE

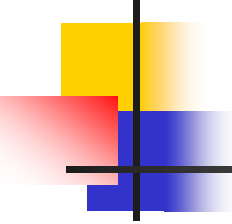
Jerzy Gaździcki

RADA INFRASTRUKTURY INFORMACJI
PRZESTRZENNEJ

26.06.2014

X Ogólnopolskie Sympozjum „Krakowskie Spotkania z INSPIRE”, Kraków 15-16 maja 2014

Od danych i informacji do wiedzy geoprzestrzennej – 10 lat spotkań z INSPIRE



- Problematyka resortowa: geodezja i kartografia, środowisko
- Dobre praktyki wdrożeniowe: powiat bielski, Bytom, Kraków, PKP, NID...
- Trudności JST: szybkość przemian, skala zadań, braki środków ...
- Charakterystyka: poparcie władz miasta i województwa, tradycja, przyjazna atmosfera, dobra organizacja, deszcz...
- Uczestnicy: ok. 150 z różnych środowisk
- Następne sympozjum: brak decyzji



8th INSPIRE Conference, Aalborg, 16-20 June 2014 *INSPIRE for good governance*

- Bogaty program, 2 dni warsztatów, 3 dni sesji plenarnych i równoległych
- Refleksje i oceny na półmetku projektu INSPIRE
- Problematyka implementacji, osiągnięcia konkretnych efektów
- Widoczny udział ze strony polskiej (8 referatów, 5 posterów)
- Tematyka georeferencji – projekty ELF i EULF
- Uczestnicy: 600-700 z państw UE, innych państw z całego świata, ponad 20 z Polski
- Następną konferencją wspólną z GEOSPATIAL WORLD FORUM, Lisbona, 24-29. 05.2015

Aalborg 17.06.14. Zachód słońca o północy.



Koncert dla uczestników konferencji 19.06.14






Chór śpiewa o INSPIRE 19.06.14



Czerwiec 2014

Rada IIP



Alessandro Annoni z JRC wskazuje na wyzwania i zaprasza do Lizbony





Ocena pokonferencyjna przedstawiciela DG Environment:

Hugo De Groof @groofhugo


#INSPIRE EU2014 closing plenary
INSPIRE a true love (and hate) story.
And a GREAT conference! Thank you
Aalborg. pic.twitter.com/mioebRWFQY



GEOSPATIAL
WORLD
FORUM



24 – 29 MAY 2015, LISBON, PORTUGAL





Uwagi terminologiczne

Location data – dane lokalizacyjne, dane lokalizacji, dane o miejscu, położeniu w sensie geograficznym; podobnie location information – informacja lokalizacyjna ...; synonimy: geospatial data – dane geoprzestrzenne, spatial data – dane przestrzenne

Location information – informacja lokalizacyjna ... (patrz wyżej)

Location strategy – strategia lokalizacyjna

Location framework – ramy lokalizacyjne

Location-based services – usługi lokalizacyjne, usługi dotyczące miejsca, położenia geograficznego