Specyfika i metody współpracy w ramach Małopolskiej Infrastruktury Informacji Przestrzennej (MIIP)

ILONA PATLEWICZ

Urząd Marszałkowski Województwa Małopolskiego

Schemat organizacyjny MIIP

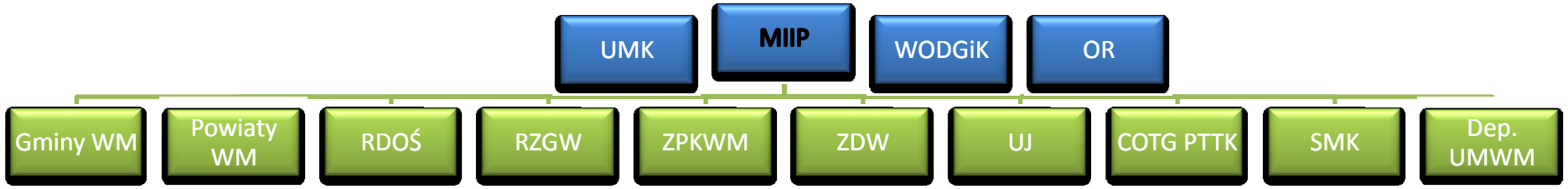

I. Zarządzanie i administrowanie geoportalem MIIP i jego komponentami

II. Współpraca przy tworzeniu i utrzymywaniu MIIP

Źródła danych na MIIP

Źródła danych

- WODGiK
- zasoby Departamentów UMWM
- zasoby Partnerów MIIP

Podstawy publikacji

- materiały z państwowego zasobu geodezyjnego i kartograficznego dla obszaru województwa małopolskiego
- współpraca między departamentami w UMWM
- porozumienia z Partnerami MIIP w zakresie współpracy przy tworzeniu i utrzymywaniu MIIP

Publikacja i aktualizacja

- praca własna Zespołu MIIP i WODGiK
- zlecenia zewnętrzne na opracowanie baz danych i/lub publikacja kompozycji mapowej
- praca własna Partnerów i użytkowników MIIP przy aktualizacji baz danych za pomocą interfejsów edycyjnych

co wyróżnia MIIP ?

Interakcja z użytkownikiem

- zgłaszanie pomysłów/błędów
- **dodawanie danych przez użytkownika**
- własna kompozycja
- ‘panel informacyjny’

Rodzaj prezentowanych danych przestrzennych

- dane departamentów UMWM
- dane z WODGiK
- dane Partnerów MIIP
- wydarzenia cykliczne
- darmowe dane (BDOO)

Analizy

- narzędzia analityczne (SAR)
- pomiary, szkice
- moduł statystyczny

Wyjście poza ‘okno MIIP’

- obsługa standardów wymiany danych: WMS, WMTS, WFS, KML
- eksport GPX
- osadzanie mapy, iMapLiteAPI,
- wersja mobilna

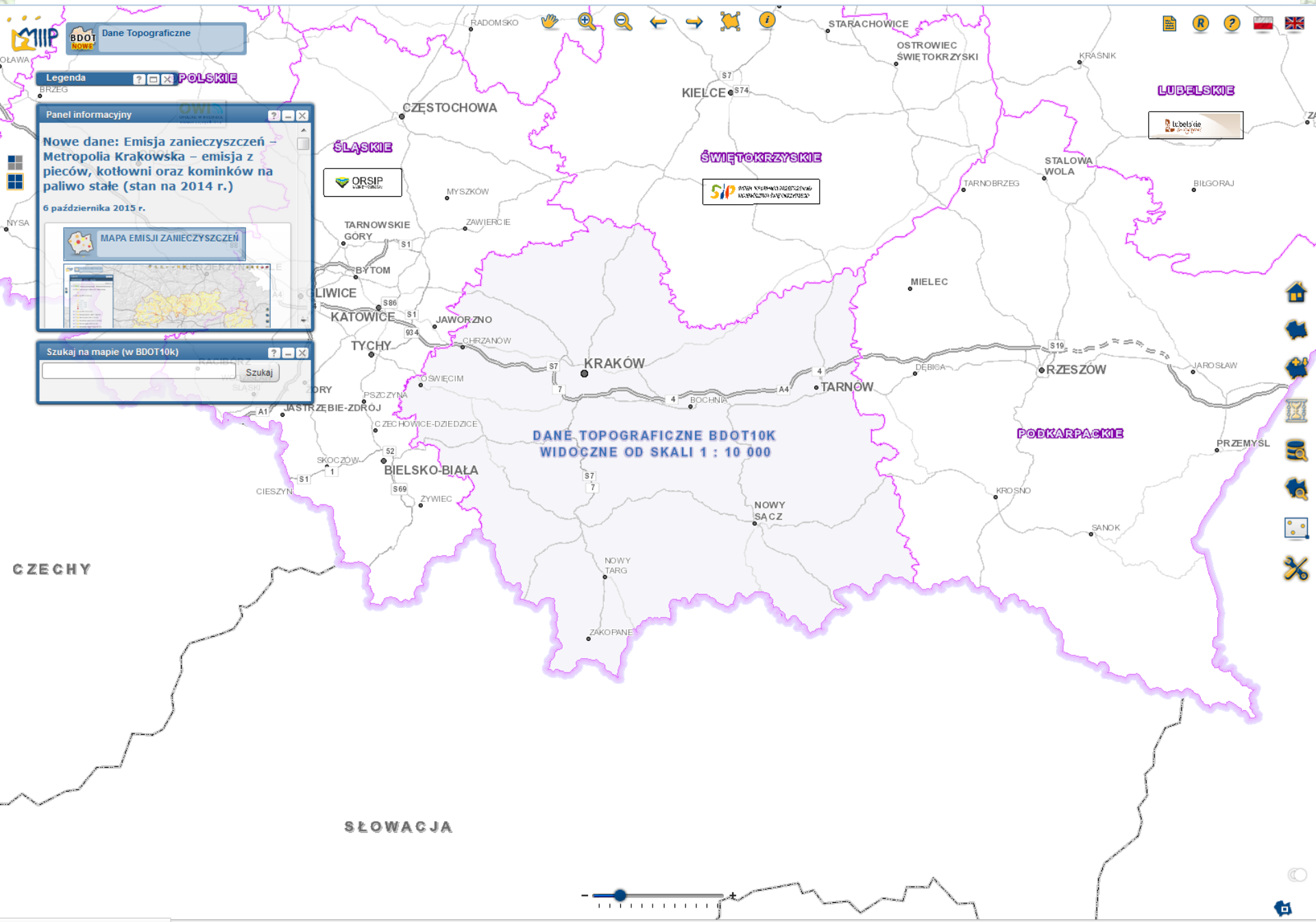

javascript:WHCloseCookiesWindow();

Wybrane narzędzie **Przesuń** Aktywna warstwa **Granica państwa** Obiektów zaznaczonych **0** AKTUALNA SKALA **1:1000000** Współrzędne *X*: 526872,04 *Y*: 346982,14 Układ współrzędnych **ETRS 1989 Poland CS92 (EPSG 2180)**

Współtworzenie baz danych przestrzennych wraz z użytkownikiem MIIP

Współpraca zarządców przystanków przy aktualizacji warstwy przystanków autobusowych – w związku z planowanym utworzeniem elektronicznego systemu informacji pasażerskiej w formie wyszukiwarki połączeń komunikacyjnych realizowanych przez przewoźników prywatnych na mocy zezwoleń na wykonywanie regularnych przewozów osób w krajowym transporcie drogowym wydanych przez Marszałka Województwa Małopolskiego.

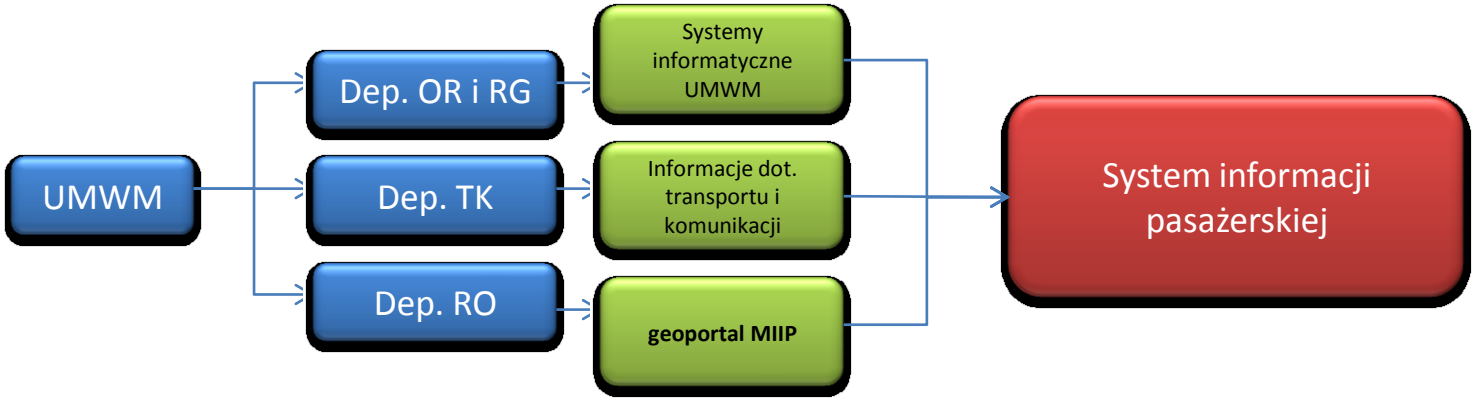

Przystanki

Etapy edycji

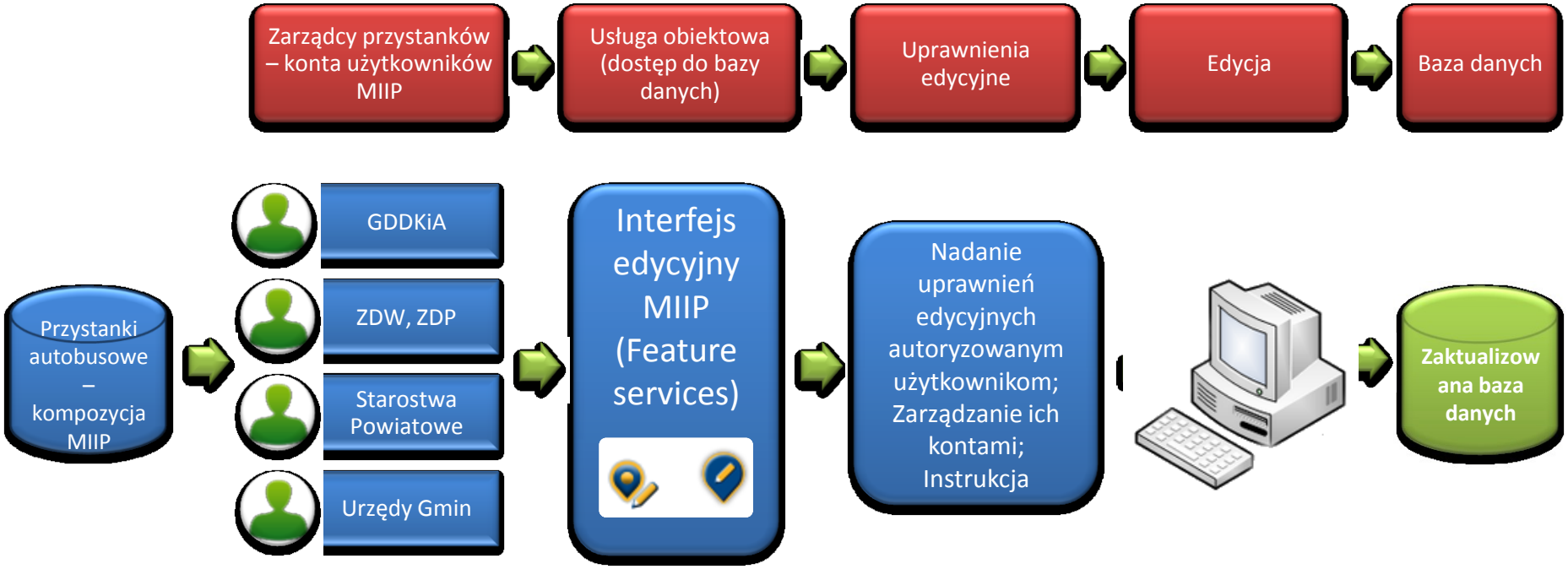

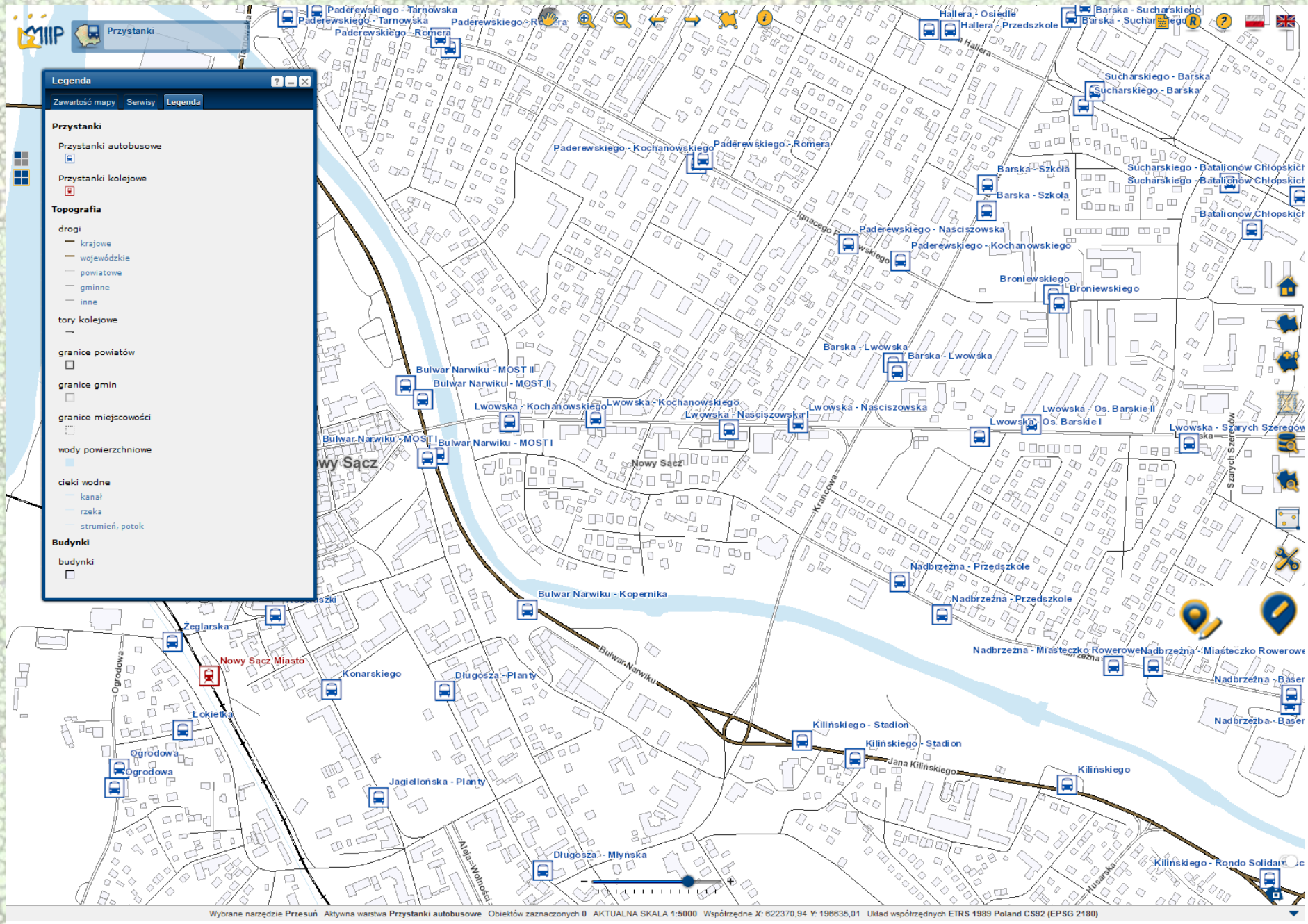

Wybrane narzędzie **Przesuń** Aktywna warstwa **Przystanki autobusowe** Obiektów zaznaczonych **0** AKTUALNA SKALA **1:5000** Współrzędne *X:* 622370,94 *Y:* 196635,01 Układ współrzędnych **ETRS 1989 Poland CS92 (EPSG 2180)**

Przystanki

Interfejs edycyjny MIIP

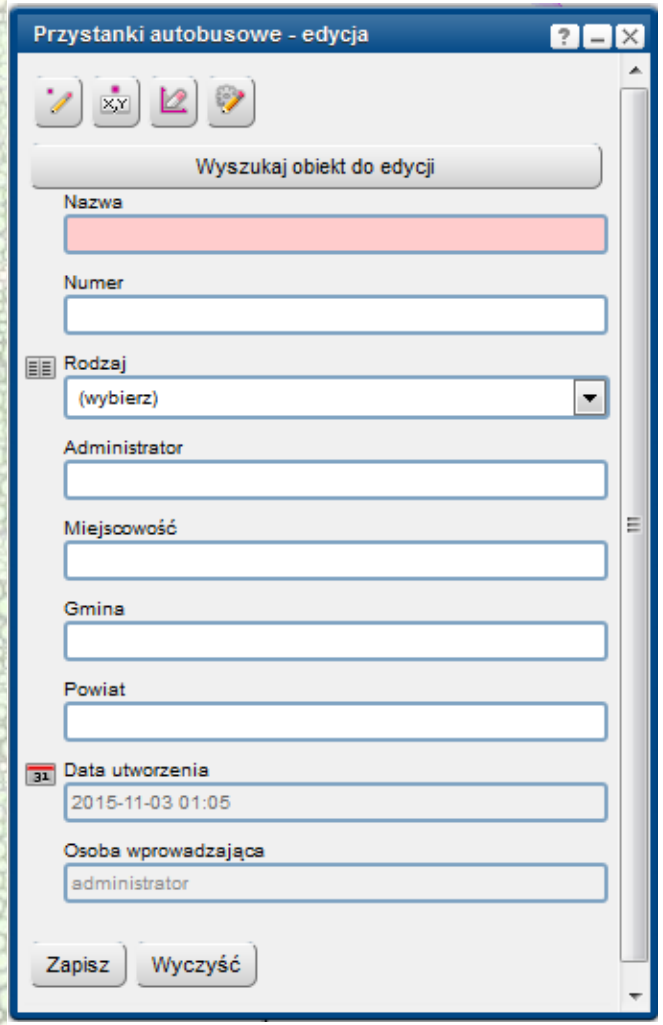

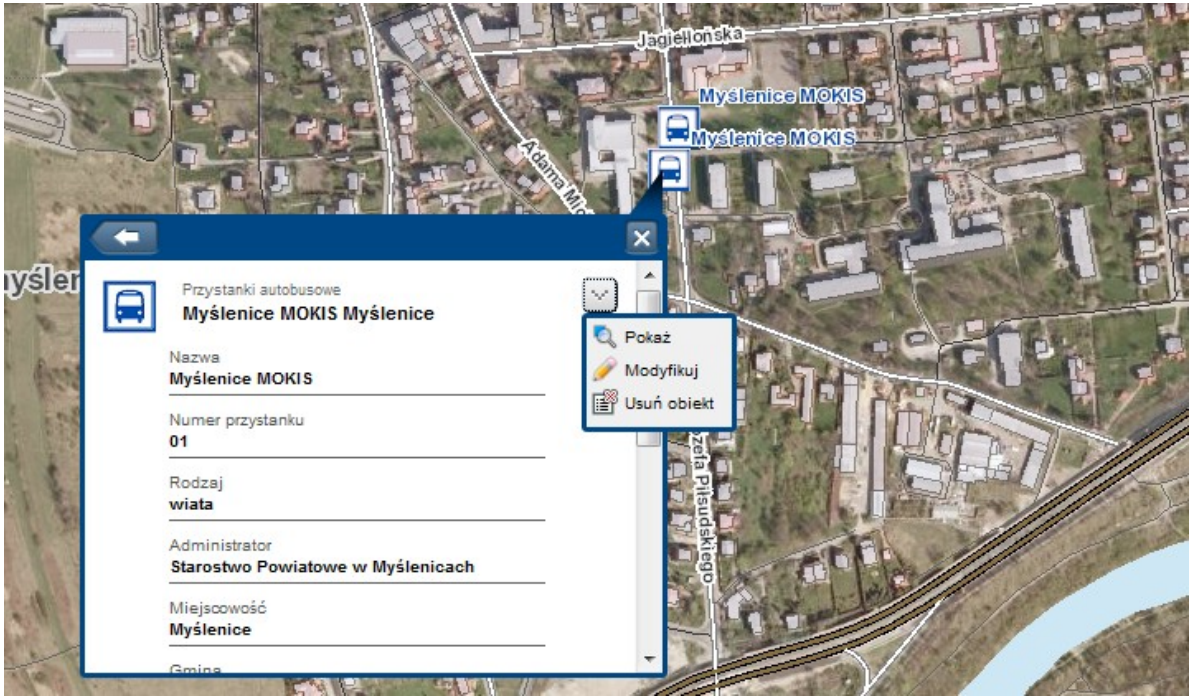

DZIĘKUJĘ ZA UWAGĘ

ILONA PATLEWICZ

ipat@geomalopolska.pl

(12) 63 03 546